

Devenir professionnel des diplômés

"Sciences, technologies, santé mention géographie, aménagement, environnement et développement
Parcours Identification, aménagement et gestion du foncier" (MR11500)

le cnam

Juin 2022

Données de cadrage

Diplômés en **2018 et 2019**

Nombre de CCR : **2**

Total diplômés : **34**

Total répondants : **19**

Taux de réponse : **56%**

Répartition hommes / femmes : **68% / 32%**

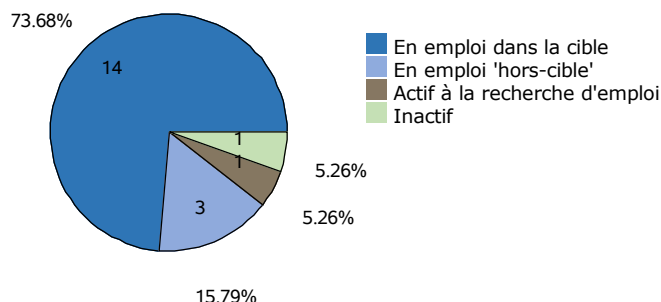
Âge moyen à l'obtention du diplôme : **23,9 ans**
(écart type : 1,3 ans)

Âge médian à l'obtention du diplôme : **23,0 ans**

Situation professionnelle au moment de l'enquête (entre 2 et 3 ans après l'obtention du diplôme)

Situation professionnelle

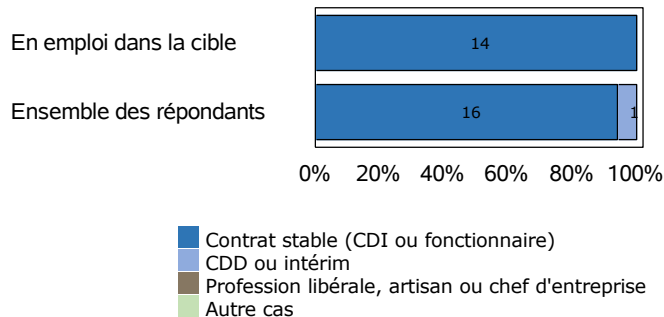
Total de répondants : 19 / 19



Statut professionnel / type de contrat

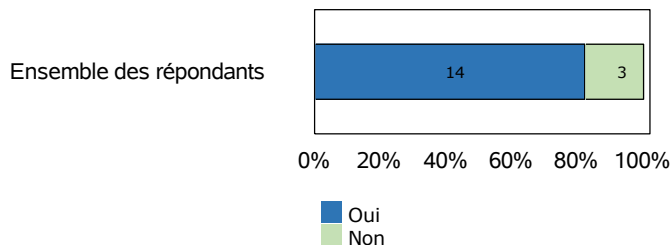
Total de répondants : 17 / 17

Total de répondants dans la cible : 14 / 14



Adéquation entre formation et emploi

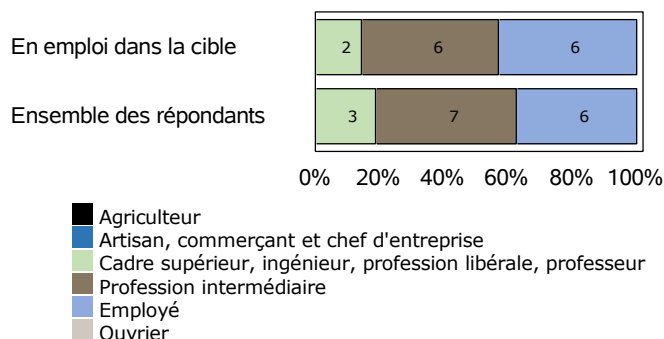
Total de répondants : 17 / 17



Profession et catégorie socio-professionnelle

Total de répondants : 16 / 17

Total de répondants dans la cible : 14 / 14



Salaire brut annuel (primes incluses)

Total de répondants : 13 / 17

Total de répondants dans la cible : 11 / 14

	Ensemble des répondants	Répondant dans la cible
Premier quartile	24 750 €	24 025 €
Salaires médian	33 000 €	33 000 €
Troisième quartile	38 000 €	38 000 €
Salaires moyen	31 805 €	32 247 €

Définitions et clefs de lecture :

Sont considérés "en emploi dans la cible" les diplômés ayant répondu que l'emploi occupé est en adéquation avec le diplôme obtenu.

Sont considérés "en emploi hors-cible" les diplômés ayant répondu que l'emploi occupé n'est pas en adéquation avec le diplôme obtenu.

Un quart (25 %) des répondants gagne moins que le "salaire 1er quartile".

La moitié (50 %) des répondants gagne moins que le "salaire médian".

Trois quarts (75 %) des répondants gagnent moins que le "salaire 3ème quartile".

Liste des professions les plus exercées par les diplômés au moment de l'enquête

"Sciences, technologies, santé mention géographie, aménagement, environnement et développement Parcours Identification, aménagement et gestion du foncier"

Professions	Effectifs de répondants
Géomètre	2
Assistant d'éducation au collège Belle-Vue de Loué	1
Bim Manager	1
Chargé d'affaires.	1
Chargé d'études en Appel d'Offres Publics	1
Geometre expert stagiaire	1
Geomètre topographe	1
Géomètre - Chargée de mission	1
Géomètre expert stagiaire.	1
Géomètre topographe master foncier	1
Géomètre expert stagiaire	1
Ingénieur / Formateur BIM	1

Note de lecture

Les professions sont classées par ordre décroissant selon le nombre de diplômés déclarant les exercer. En cas d'égalité, les professions sont classées par ordre alphabétique.

Source : Enquêtes de suivi des diplômés - traitement OEC.